

# Breyting á deiliskipulagi fyrir Austurbyggð á Selfossi

GILDANDI DEILISKIPULAGSUPPDRÁTTUR / HLUTAR

Gildandi deiliskipulag. Auglýst í B-deild Stjórnartíðinda dags. 26. júní 2013

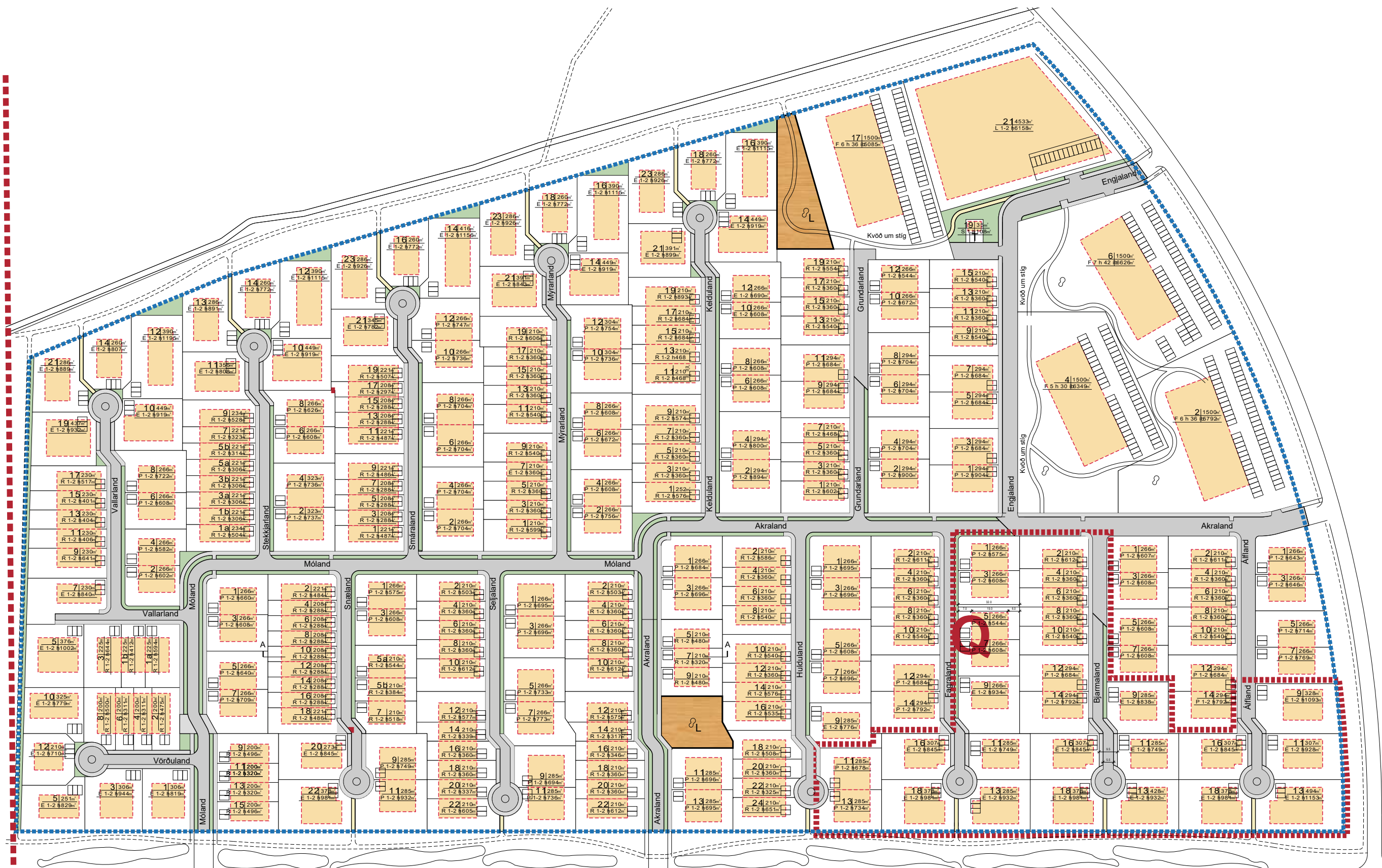
M 1:1.000



Hluti úr Aðalskipulagi Árborgar 2010-2030

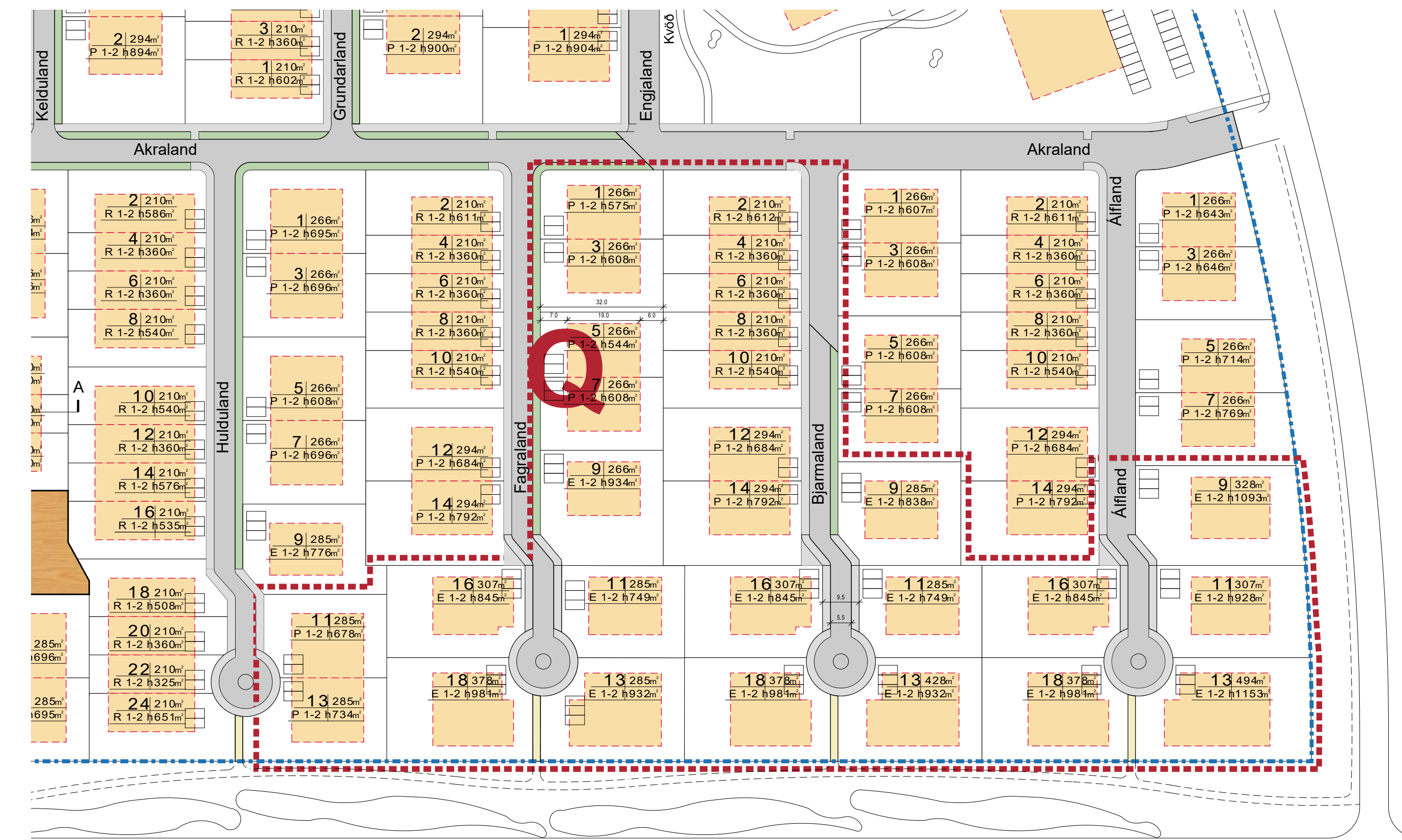
Ígrein 4.6. í aðalskipulaginu er ákveðið um að: Deiliskipulaginu sé í höfuðvæði og stjórnaðhlutahluti ákveðið verið á bilum 0,3-0,45.

- Skipulagsmörk
  - Gata
  - Stígur
  - Grænt svæði með götu
  - Lóðarmörk
  - Byggingarreitir
  - Bilastæði
  - Leiksvæði
  - Möguleg tæknibýgging
- Húsnúmer / fm. byggingarreit  
  E = Einbýli / fm. lóðar  
  P = Parhús  
  R = Raðhús  
  F = Fjölbýli  
  L = Lóðskóli  
  S = Spennistöð



YFIRLITSUPPDRÁTTUR M 1:2.000 - Deiliskipulag - Gildandi samkv. B-deild Stjórnartíðinda dags. 21.03.2016

(Upphaflegt deiliskipulag. samkv. B-deild Stjórnartíðinda dags. 22. ágúst 2007)



Hlutaekning Q - gildandi skipulag M 1:1.000



YFIRLITSUPPDRÁTTUR M 1:2.000 - Deiliskipulag - TILLAGA AÐ BREYTINGU

## BREYTINGAR Á GREINARGERÐ

**Grein 4. Útfærsla skipulags (1. mgr.)**  
 Allar byggingar og annar frágangur skal vera í samræmi við gildandi deiliskipulag. Deiliskipulagsupphættir sýnir mörk deiliskipulagsvæðis, byggingarhöfuð, götur, byggingarreitir, ákveðið um húsgörðir, kvæði og annað sem skipulagið tekur til. Aðalvegur liggur inn eftir miðju deiliskipulagsvæðis og frá honum liggja botnlangar til beggja átta. Botnlangar enda í hringtögu og göngustíg út úr hverfinu. Í norðausturlitla sveðisins er reitur fyrir leikskóla og fjölflyðis eru sömuleiðis staðsett í norðausturlitla sveðisins. Í hverjum botnlanga er einbýlis-, par- og raðhúsum blandad saman. Götur og botnlangar snúa sem mest jvært á ríkjandi vindáttir til að draga úr áhrifum vinds. Leitari er við að hafa byggingarreitir í norðausturlitla lóða þannig að suðvesturlitla lóða njóti sólar. Gangstígar eru suðvestan megin botnlanga og græn belti meðfram þeim norðaustan megin. Nýting lands er um 17,5 íbúðir/ha að meðöldum íbúðum í fjölflyðisum, en miðað er við heildarstöð deiliskipulagsvæðisins. Einnig er kvæð um aðgengi fyrir raðhúsaðlir sem að ekki eru endaráhúð og skal það vera sýnt á næðisbúðum.

## Grein 5.2 Byggingamagn (4. mgr.)

Á deiliskipulagsupphættinni kemur fram grunnfötur byggingarreitir hvers húss. Rað-, par- og einbýlis er leyft að byggja á tveim hæðum. Ekki er heimilt er að hafa kjallara undir húsum. Hámarks hæðarföldi fjölflyðisins er gefinn upp á deiliskipulagsupphættinni.

Eftirfarandi ákveðið felld niður: A. Lágmarksflatarmál einbýlishúsa er 120m<sup>2</sup> utan bilgæmsla og B. Lágmarksflatarmál par- og raðhúsa er 90m<sup>2</sup> utan bilgæmsla.

## Grein 5.5 Byggingarreitir (4. mgr.):

Í skipulaginu er gefinn upp byggingarreitir sem jafnframt sýnir lágmarksfjarlægð húsa frá lökamarkum. Innan byggingarreitir stendur lökamark frá húsi og formi húss, gerð þess og eftirvals þó með þeim skörum sem gildandi byggingarreglugerð setur. Vakinn er athygli á að eftirvals og staðsetning húsa í byggingarreit þarf að taka mið af kafla 9.7. í Byggingarreglugerð. Kvæði er um að bilastæði framan við rað-, par- og einbýlishúsa séu að lágmarki 6 m löng.

Einungis ofnagreiða greinar í skipulagskilmálum breytast fyrir þær lóðir sem breytingin nær yfir. Að öðru leyti gilda áður samþykktir skipulagskilmálar fyrir hverfið.

## BREYTINGAR Á DEILISKIPULAGSUPPDRÆTTI

### Reitur Q - Breytingar

Breyta götuheiti úr Álflandi í Asparland.  
 Fera 3 botnlanga við Asparland, Bjarmaland og Fagraland og gera götuna beina.

Hulduland 11 og 13 lóðir minnkabær.

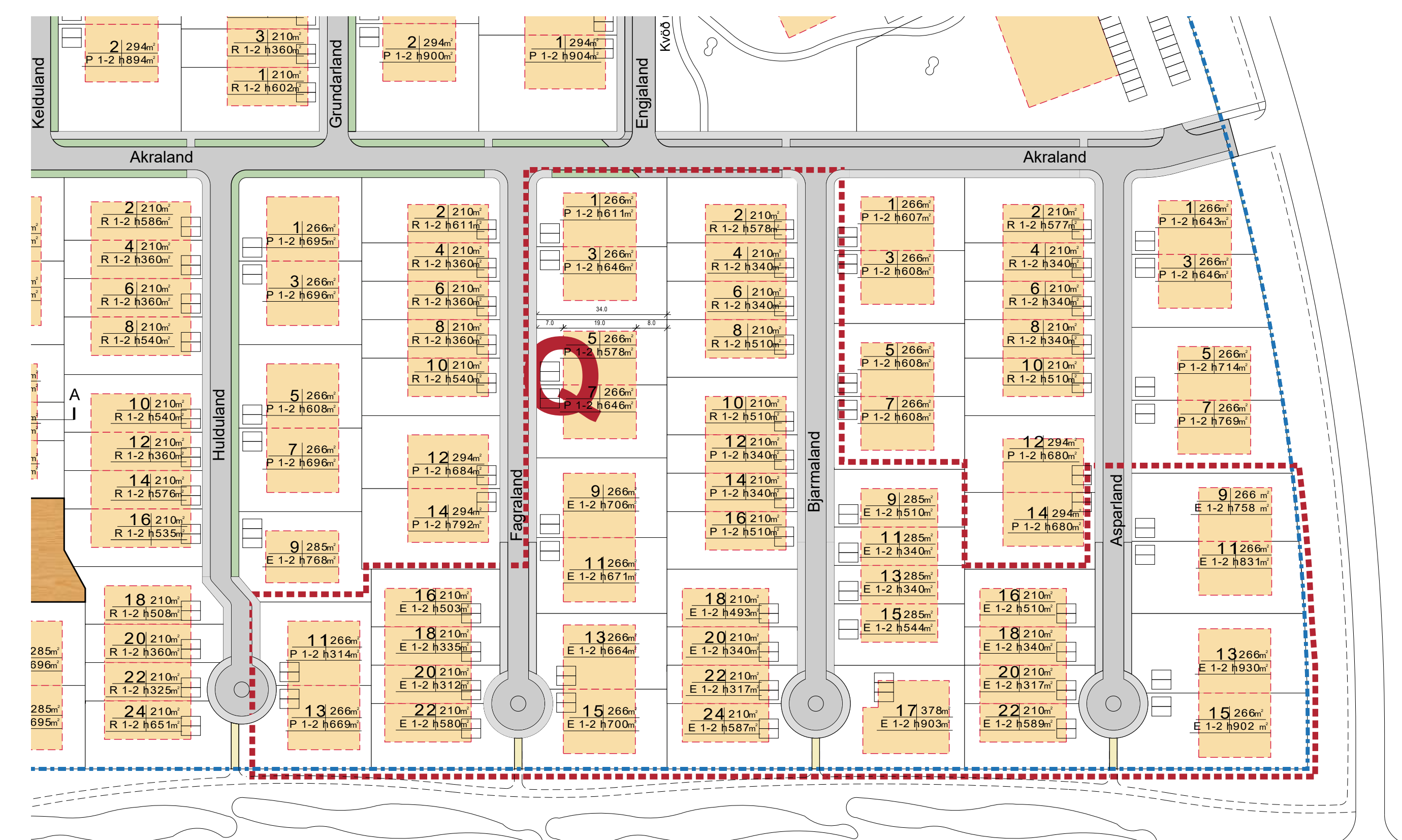
Fagraland 9, 11 og 13 einbýli verða 2 parhús – Fagraland 9 og 11, 13 og 15.  
 Fagraland 16 og 18 parhús verða 4 raðhús – Fagraland 16, 18, 20 og 22.

Bjarmaland 2-10 raðhús verða 4 raðhús – Bjarmaland 2-8.  
 Bjarmaland 12 og 14 verða 4 raðhús – Bjarmaland 10, 12, 14 og 16.  
 Bjarmaland 16 og 18 verða 4 raðhús – Bjarmaland 18, 20, 22 og 24.  
 Bjarmaland 9 og 11 einbýli verða 2 raðhús – Bjarmaland 9 og 11.  
 Bjarmaland 13 lóð minnkabær.

Asparland (áður Álfland) 16 og 18 (einbýli) verður 4 raðhús – Asparland 16, 18, 20 og 22.  
 Asparland (áður Álfland) 9, 11 og 13 – verða 2 parhús – Asparland 9 og 11, 13 og 15.

## DEILISKIPULAGSUPPDRÁTTUR / HLUTAR - TILLAGA að breytingu

M 1:1.000



Hlutaekning Q - TILLAGA M 1:1.000

Deiliskipulag þetta sem fengið hefur meðferð í samræmi við ákveðið 1. mgr. 43. gr. skipulagslaga nr. 123/2010 var samþykkt í skipulags- og byggingarnefnd Árborgar þann 20. \_\_\_\_\_

Í sveitarstjórn Árborgar þann 20. \_\_\_\_\_

Tillagan var auglýst frá 20. \_\_\_\_\_ með

athugasemdafrestli 20. \_\_\_\_\_

Auglýsing um gildistöku deiliskipulagsins var birt í B-deild Stjórnartíðinda þann 20. \_\_\_\_\_

Fyrir hönd sveitarstjórn Árborgar.

þann 20. \_\_\_\_\_

**TEKTON**  
 HÖNNUN - SKIPULAG - RÁÐGJÖF

HÁRTEGSGVEIGUR 7 TEL: +354 561 1910  
 105 REYKJAVÍK FAX: +354 561 1921  
 ICELAND TEKTON@TEKTON.IS  
 KT: 47293-2109 WWW.TEKTON.IS  
 HALKUR HÁRÐARSSON ARKIT. FAI / FSSA KT: 21162-2269  
 GUÐM. HUGI GUÐMUNDSSON KT: 21166-5129

GUÐM. HUGI GUÐMUNDSSON KT: 21166-5129  
 [Lokunargreiping deiliskipulagsins til samþykkingar liggur að  
 þessum lögum og hefur verið tekið tillit til breytinga á lögum  
 um heimildir og heimildir til samþykkingar liggja að þessum lögum.]

VERK  
 BREYTING Á DEILISKIPULAGI  
 AUSTURBYGGÐ Á SELFOSSI

TEKNING  
 DEILISKIPULAGSUPPDRÁTTUR

KVARN  
 A0) Deiliskipulag 1:1.000 og yfirl. upphr. 1:2.000  
 50M

DAGS  
 19.07.2017  
 TEKNAÐ AF  
 GHG, HGG, ÞE og MMM 00-01