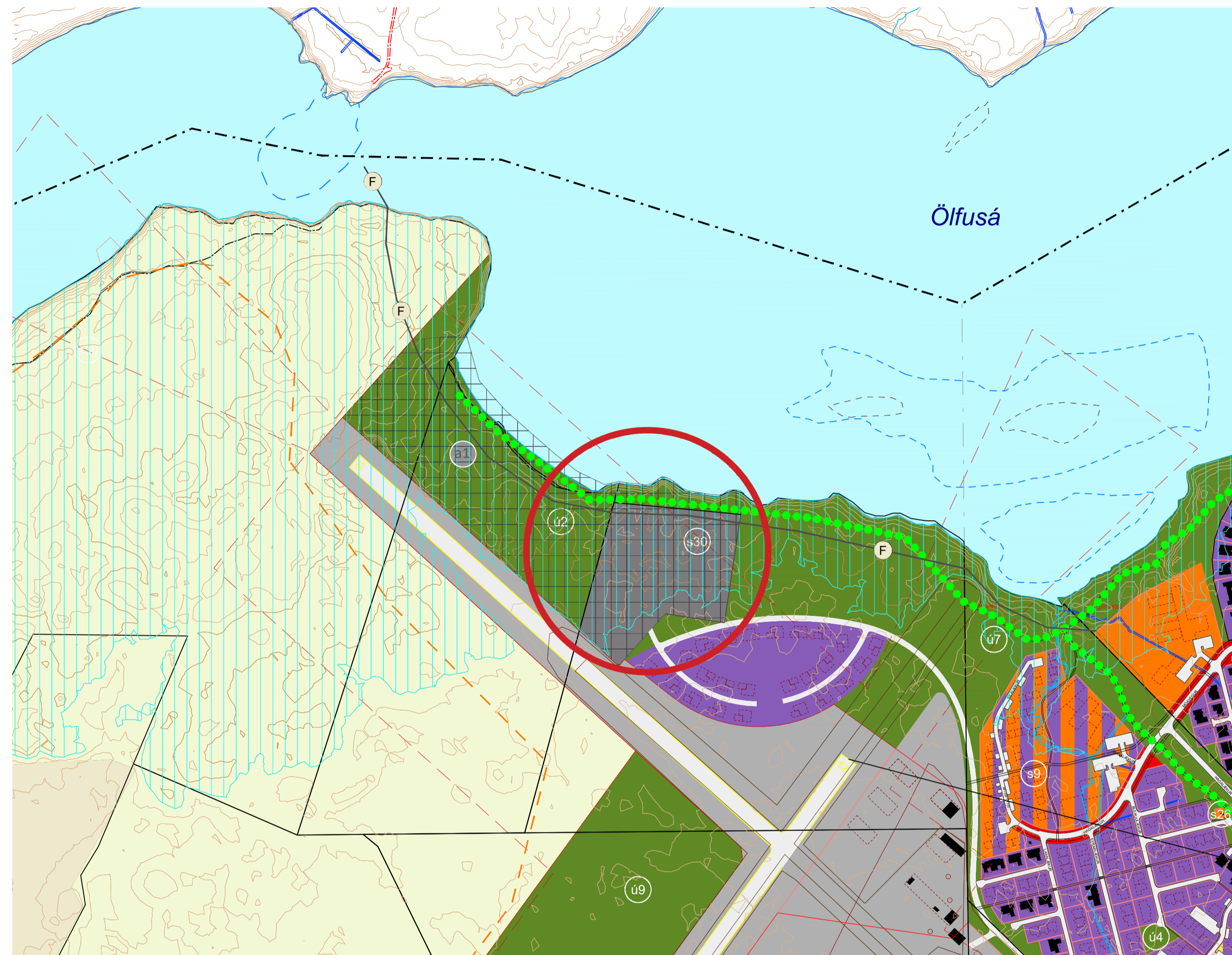
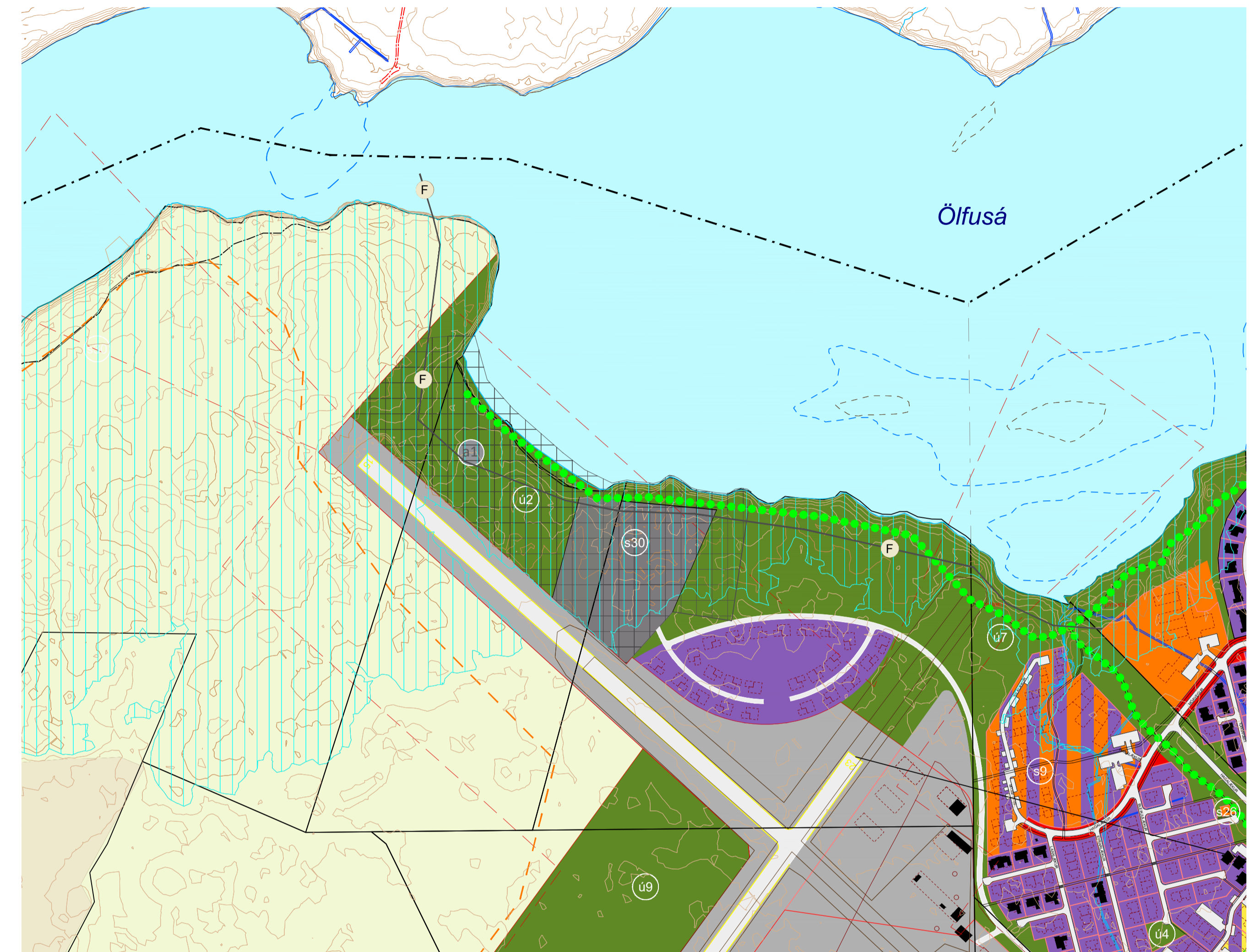


Sveitarfélagið Árborg




Aðalskipulag 2010-2030 - Breyting á iðnaðarsvæði



GILDANDI AÐALSKIPULAG SVEITARFÉLAGS ÁRBORGAR 1:10 000



BREYTT AÐALSKIPULAG SVEITARFÉLAGS ÁRBORGAR 1:10 000

- | | | | |
|---|--|---|---|
|  | íbúðarsvæði sbr. mynd kafla 4.6.3. greinargerð |  | lóða- og jarðamörk til skýringar |
|  | svæði fyrir þjónustustofnanir |  | hindrunarfötur og öryggissvæði flugvallar |
|  | athafnasvæði |  | fráveita, stofnræsi |
|  | iðnaðarsvæði |  | efnislosun |
|  | opið svæði til sérstakra nota |  | útivistarsvæði |
|  | landbúnaðarsvæði |  | sparkvöllur |
|  | blönduð landnotkun |  | akstursþrottasvæði |
|  | vötn, ár og sjór |  | íbúðir aldraðra |
|  | flóðasvæði, til skýringar | | |
|  | efnislosunarsvæði | | |
|  | sprungur, til skýringar | | |
|  | sveitarfélagsmörk | | |
|  | stofnvegir og helgunarsvæði | | |
|  | tengivegir | | |
|  | göngu- og hjólastígar | | |
|  | reiðstígar | | |
|  | götur í þéttbýli til skýringar | | |
|  | aðrir vegir, götur og slóðar til skýringar | | |

SKIPULAGSGÖGN
 Skipulagsuppráttur
 Greinargerð dags. 04.02.2022
 KORTAGRUNNUR
 Skipulagsuppráttur er teiknað í kortagrunni sveitarfélagsins.

SAMÞYKKTIR

Aðalskipulagabreyting þessi, sem auglýst hefur verið skv. 36. grein skipulagslaga nr. 123/2010 með síðari breytingum var samþykkt í bæjarstjórn Árborgar þann _____
 Lýsingin var auglýst frá _____
 með athugasemdafresti til _____
 Tillagan var auglýst frá _____
 með athugasemdafresti til _____

Aðalskipulagsbreytingin var staðfest af Skipulagsstofnun þann _____

Auglýsing um gildistöku skipulagsins var birt í B-deild Stjórnartíðinda þann _____



Aðalskipulag Árborgar 2010-2030
 Breyting á iðnaðarsvæði

VERK:	BLADSTÆRD:	UNNIÐ:	RÝNT:
2839-127	A3	ABH/SOS	---
MÆLIKVARÐI:	DAGS:	DAGS.BREYT:	
1:10 000	04.02.2022	---	

SAMÞYKKT: **TILLAGA**